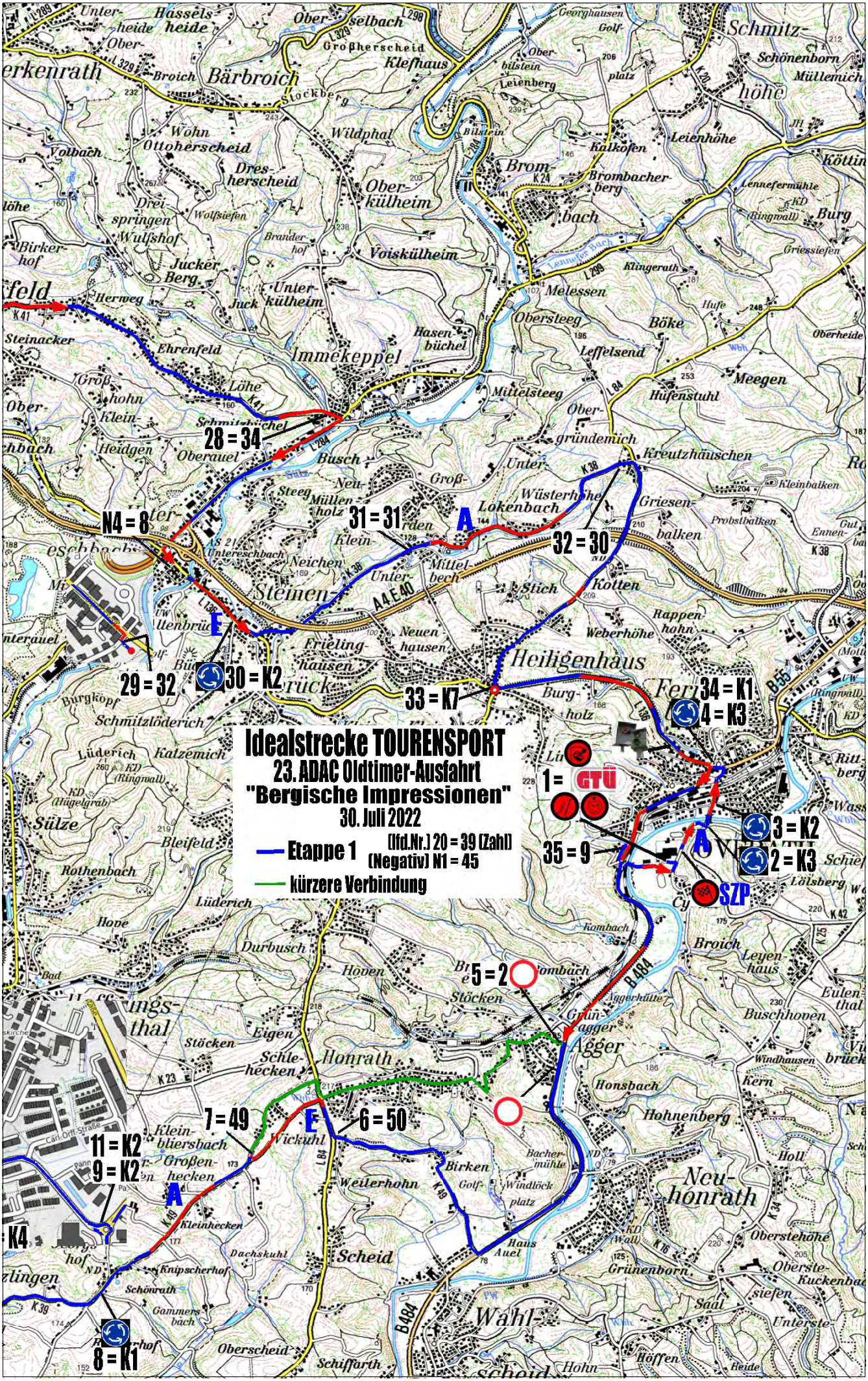

Top. Karte 1:50000 Nordrhein-Westfalen, Maßstab 1:42576
© Bezirksregierung Köln, Geobasis NRW; Bundesamt für Kartographie und Geodäsie 2008

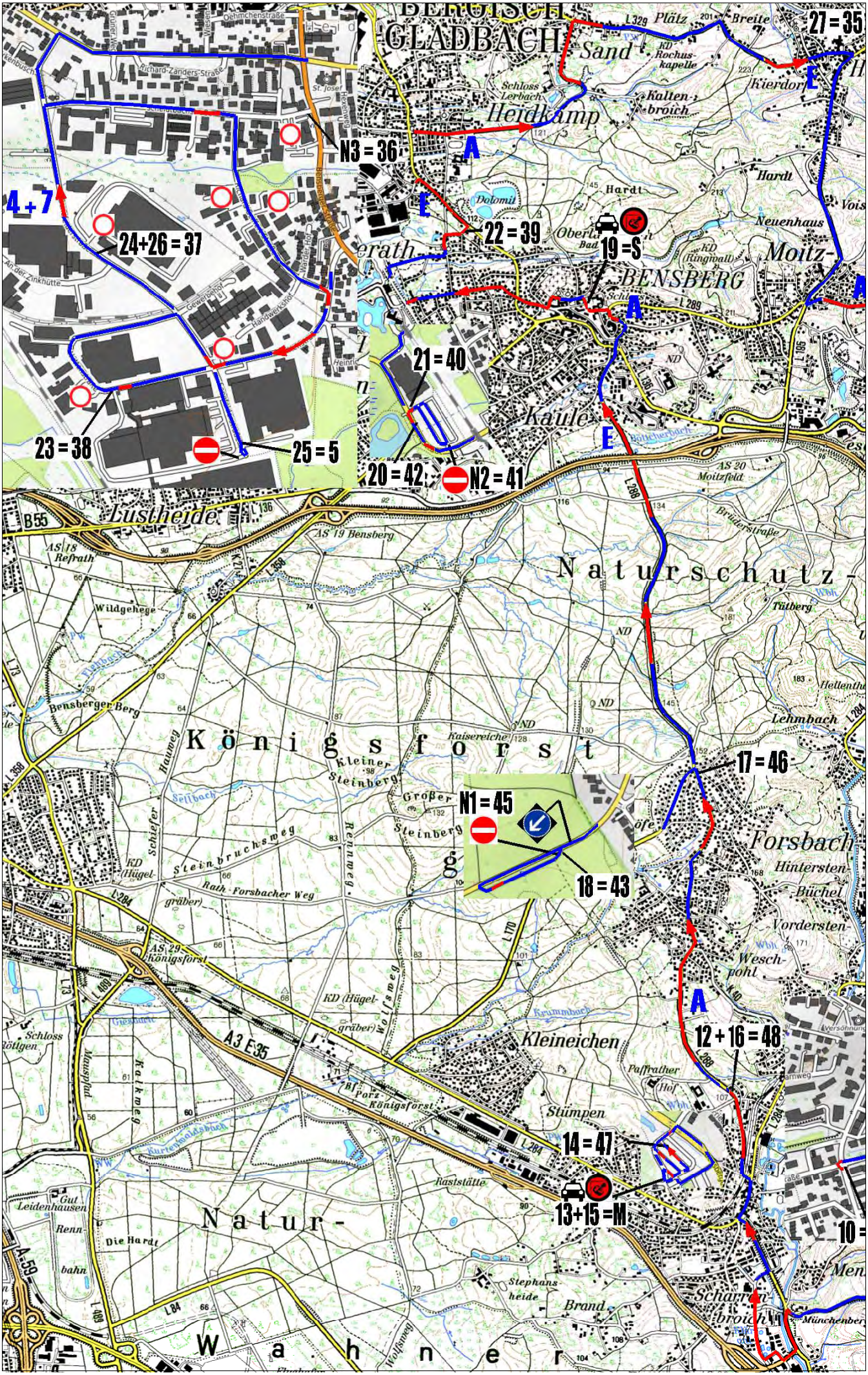

Top. Karte 1:50000 Nordrhein-Westfalen, Maßstab 1:42576
© Bezirksregierung Köln, Geobasis NRW; Bundesamt für Kartographie und Geodäsie 2008

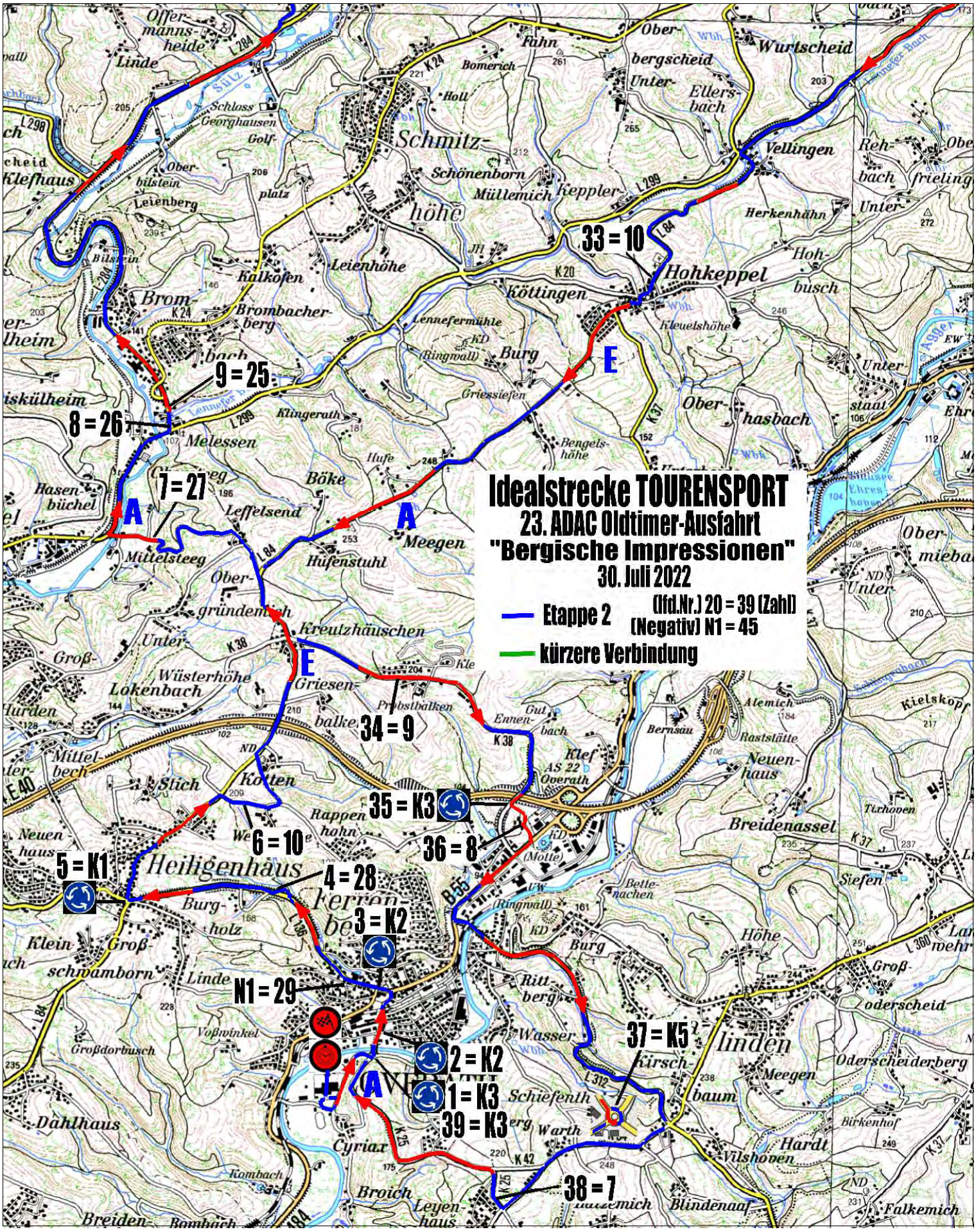

Top. Karte 1:50000 Nordrhein-Westfalen, Maßstab 1:36563
© Bezirksregierung Köln, Geobasis NRW; Bundesamt für Kartographie und Geodäsie 2008

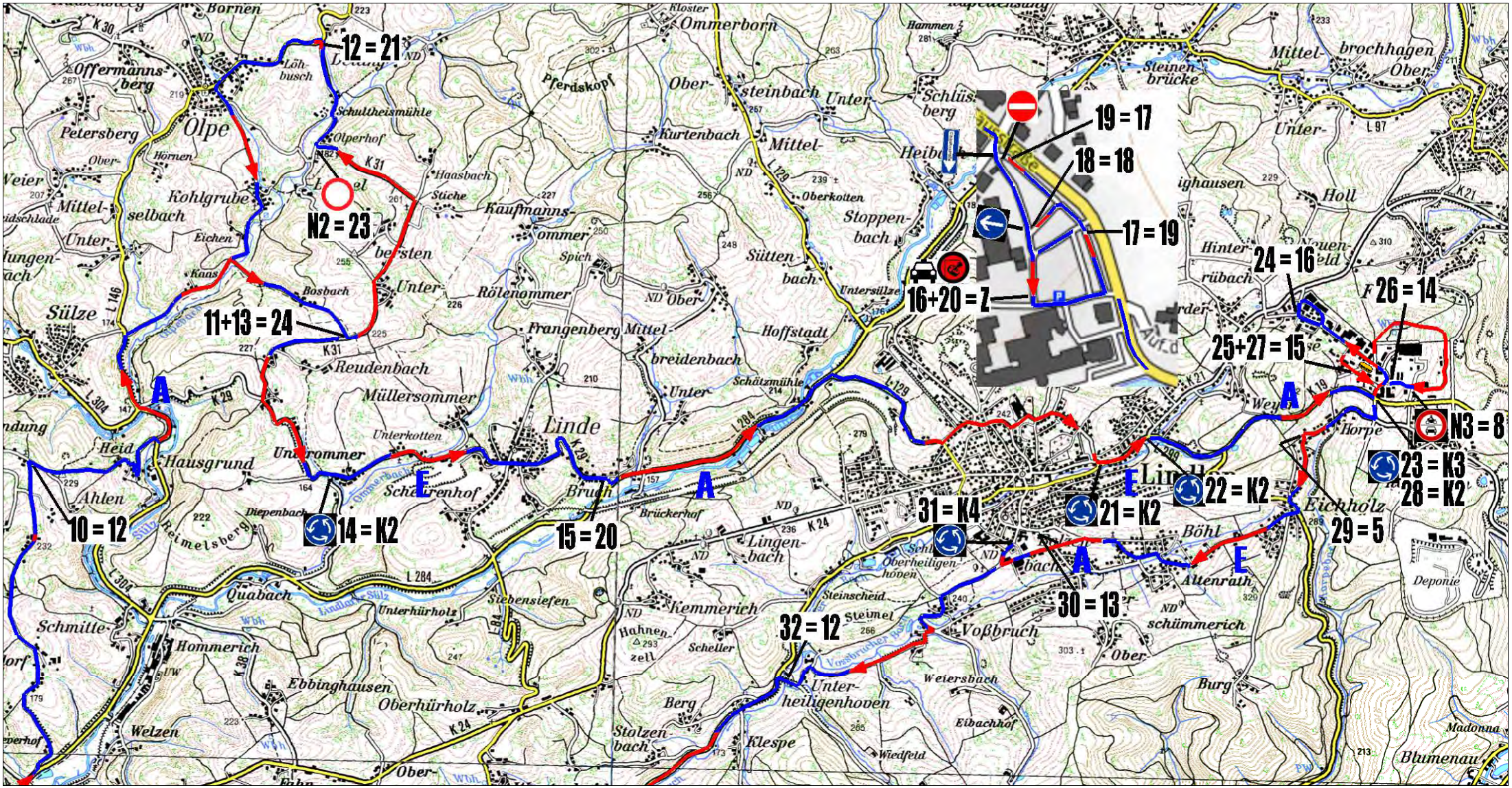
12 = 21
N2 = 23
11+13 = 24
10 = 12
14 = K2
15 = 20
32 = 12
30 = 13
31 = K4
21 = K2
22 = K2
23 = K3
28 = K2
29 = 5
N3 = 8
26 = 14
25+27 = 15
24 = 16
16+20 = 7
17 = 19
18 = 18
19 = 17
A
E
A
E
A
E
Olpe
Sülze
Linde
Lindlar
Eichholz
Voßbruch
Unterheiligenhoven
Kemmerich
Hommerich
Ebbinghausen
Oberhürholz
Quabach
Welzen
Schmitte
Hausgrund
Heid
Ahlen
Petersberg
Kohlgrube
Mittelselbach
Unterkommer
Müllersommer
Reudenbach
Frangenberg
Rölenommer
Kaufmannsommer
Haasbach
Bosbach
Kaas
Eichen
Hörnen
Offermannsberg
Bornen
Löhbusch
Schultheismühle
Olperhof
Pferdskopf
Ommerborn
Oberkotten
Unterkotten
Unterstillze
Schätzmühle
Hoffstadt
Sütten-bach
Stoppenbach
Kurtenbach
Mittelbreidenbach
Schlüssberg
Heibach
Steinenbrücke
Mittelbrochhagen
Unter-
Holl
Hinterrübach
Horpe
Böhl
Altenrath
schümmerich
Deponie
Burg
Madonna
Blumenau
Weiersbach
Eibachhof
Wiedfeld
Klespe
Stolzenbach
Berg
Scheller
Hahnenzell
Steimel
Steinscheid
Oberheiligenhoven
Lingenbach
Brückerhof
Bruch
Schäfrenhof
Diepenbach
Reimelsberg
Siebensiefen
Unterhürholz
Ober-
Hammen
Auf d
Kloster
Ober-steinbach
Unter-
Mittel-
Pferdskopf
Frangenberg
Mittelbreidenbach
Unter-
Ober-
Unter-
Unter-
Unter-
Unter-
Unter-
Unter-
Ober-
Ober-
Ober