



FAHRTUNTERLAGEN

Etappe 1

Kategorie TOURISTIK




**ADAC-Oldtimer-Ausfahrt
für historische Automobile**

„Bergische Impressionen“



OVERATH - CYRIAX

am 29. Juli 2023



www.Bergische-Impressionen.com

„Bergische Impressionen“

1. ETAPPE

BORDBUCH 2023

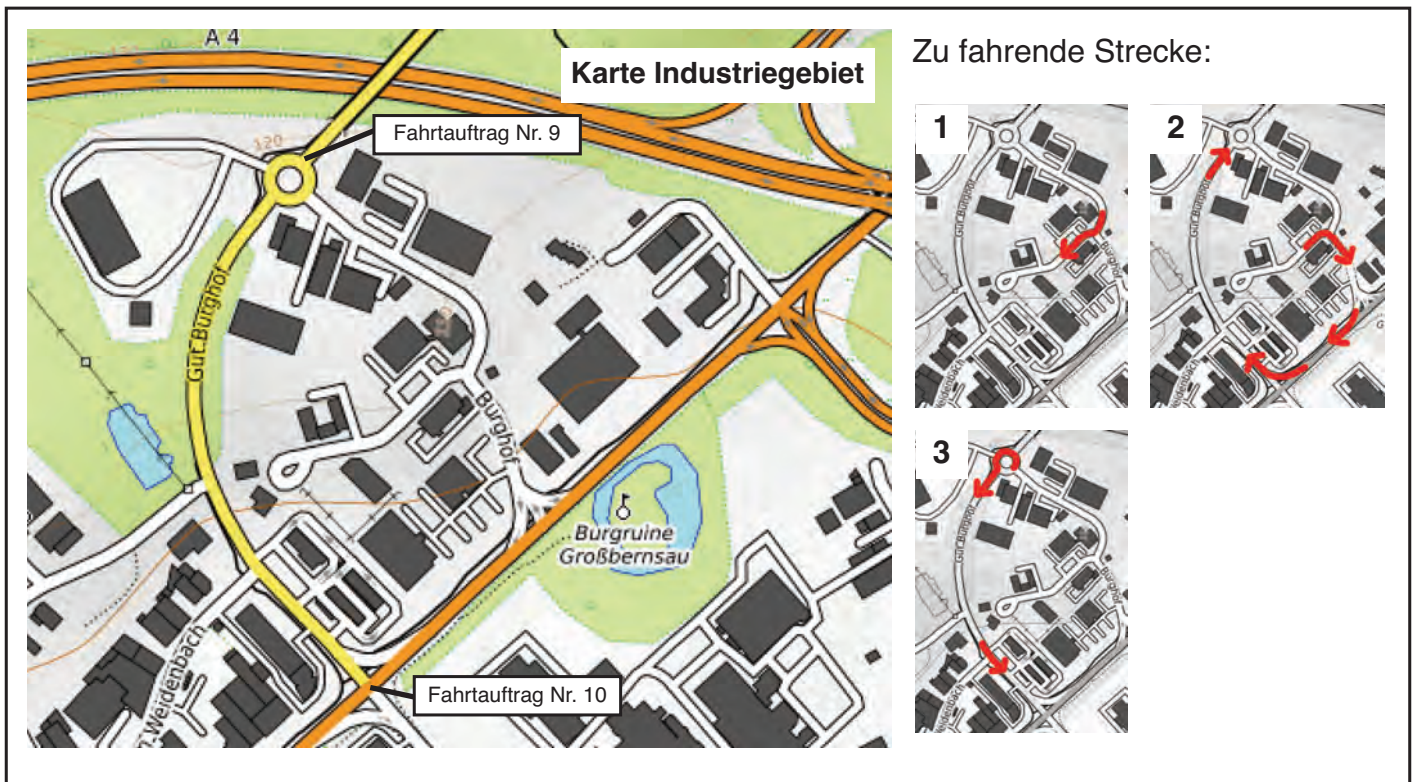
TOURISTIK

Die Wegbeschreibung beginnt am Start mit der **Sollzeitprüfung** (siehe allgemeine Fahrtunterlagen). Wenn nichts anderes erläutert ist, folgen Sie dem Straßenverlauf bzw. der Vorfahrtstraße. Die Kilometrierung kann u. U. von Ihrem Wegstreckenzähler geringfügig abweichen. **Neben den „Orientierungskontrollen“ (OK-Schilder bzw. Stumme Wächter), die ins jeweils nächste freie Kästchen Ihrer Bordkarte einzutragen sind, fahren Sie auch alle Stempelkontrollen auf Ihrer Idealstrecke an. Dies gilt für die gesamte Veranstaltung! An verschiedenen Stellen können zusätzliche Kontrollen dazukommen. In den Unterlagen wird dann ausdrücklich darauf hingewiesen. Zusätzlich gibt es Sonderaufgaben, auf die an entsprechender Stelle im Bordbuch hingewiesen wird.** Streckenlänge: ca. **65 km**, geplante Fahrzeit: **2:30 Std.**

lfd. Nr.	Wegbeschreibung	Hilfestellung	km Einzel	km Gesamt
	Start mit Sollzeitprüfung	Länge = 350m Zeit = 1,25 min (~17km/h)		
1	Am T-Abzweig links			
2	Am T-Abzweig links			
3	Im Kreisverkehr 3. Ausfahrt	Richtg. Overath	0	0
4	Im Kreisverkehr 2. Ausfahrt		0,2	0,2
5	T-Abzweig mit Ampel links		0,3	0,5
6	Im Kreisverkehr 1. Ausfahrt	Richtg. Rappenhohn	0,1	0,6
7	Kreuzung rechts	Weberhöhe	2,5	3,1
8	Kreuzung rechts	In Kreuzhäuschen Richtg. Overath	1,3	4,4
9	Im Kreisverkehr 3. Ausfahrt	Richtg. Industriegebiet Burghof	2,7	7,1


Die **SONDERAUFGABE 1** beginnt **nach** Fahrthinweis Nr.9 und besteht aus **3 Skizzen** mit eingezeichneten Pfeilen. Diese Pfeile zeigen Ihnen den Weg durch das Industriegebiet. Fahren Sie die Pfeile der Reihe nach ab. Die Pfeile dürfen Sie natürlich auch gegenläufig befahren. Dabei finden Sie die nachfolgenden Bilder in Fahrtrichtung **links und rechts** der Strecke. **Immer** wenn Sie unmittelbar daran vorbeifahren, notieren Sie den zugehörigen Buchstaben in das nächste freie Kästchen Ihrer Bordkarte. Danach fahren Sie mit Fahrthinweis Nr. 10 weiter. Die Karte des kompletten Industriegebiets dient nur als Hilfestellung.

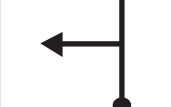


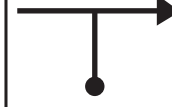


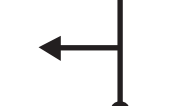
lfd. Nr.	Wegbeschreibung	Hilfestellung	km Einzel	km Gesamt
10	Kreuzung links	Richtung Vilkerath	0	0
11	Abzweig rechts !!	auf Parkplatz (ausgeschildert)!!	1,0	1,0
12	T-Abzweig rechts !!	Ausfahrt Parkplatz !!		
13	Im Kreisverkehr 1. Ausfahrt	in Vilkerath Richtg. Marialinden	1,7	2,7
14	Im Kreisverkehr 1. Ausfahrt	Richtg. Marialinden	0,4	3,1
15	Abzweig links	Richtg. Obermiebach	0,2	3,3
16	Kreuzung links	in Loope	3,1	6,4
17	T-Abzweig rechts	Richtg. Engelskirchen (B 55)	1,8	8,2
18	Kreisverkehr 1. Ausfahrt	Richtg. Engelskirchen	1,9	10,1
19	Abzweig links	in Engelskirchen Richtg. Panoramabad	1,9	12,0
20	Abzweig rechts	Feckelsberger Weg	0,2	12,2
21	Abzweig rechts	hinter Brücke	1,6	13,8
22	T-Abzweig links	Drabender Höhe	0,2	14,0
23	Über Brücke			
24	Abzweig rechts	Richtg. Engelskirchen	0,7	14,7

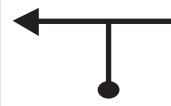
lfd. Nr.	Wegbeschreibung	Hilfestellung	km Einzel	km Gesamt
25	Abzweig links	Vor Vorfahrt achten Schild STOP 120m	0,3	15,0
26	Unterquerung der Autobahn		0,5	15,5
Ab jetzt erfolgt die Wegbeschreibung mit kilometrierten Chinesenzeichen. Tacho nullen!				


lfd. Nr.		km Einzel	km Gesamt
27		0	0
Richtg. Bellingroth			


lfd. Nr.		km Einzel	km Gesamt
28		0,9	0,9
Richtung Kirche in Ränderoth			

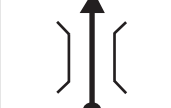
lfd. Nr.		km Einzel	km Gesamt
29		3,1	4,0
Richtung Oesinghausen			


lfd. Nr.		km Einzel	km Gesamt
30		3,8	7,8
Brunohler Str.			


lfd. Nr.		km Einzel	km Gesamt
31		0,9	8,7
Königstraße in Dieringhausen Richtg. Bielstein			


lfd. Nr.		km Einzel	km Gesamt
32		2,0	10,7
Oststr. Richtg. Marienhagen in Oberbantenberg			

lfd. Nr.		km Einzel	km Gesamt
33		2,0	12,7
Überqueren Autobahn			


lfd. Nr.		km Einzel	km Gesamt
34		0,9	13,6
Überqueren Autobahn			


lfd. Nr.		km Einzel	km Gesamt
35		1,5	15,1
Überqueren Autobahn			


lfd. Nr.		km Einzel	km Gesamt
36		0,8	15,9
Richtg. Morkepütz			

lfd. Nr.		km Einzel	km Gesamt
37		0,1	16,0
Mühlhausener Str.			

SONDERAUFGABE 2
 Zwischen Fahrthinweis Nr. 37 und dem Etappenziel (Mittagspause) notieren Sie zusätzlich zu den anderen Kontrollen jeweils die ersten beiden Buchstaben der Ortsnamen auf den Weilerschildern (grün/gelb) ins jeweils nächste freie Kästchen Ihrer Bordkarte. Es gelten nur die rechts in Fahrtrichtung stehenden Schilder, an denen Sie unmittelbar vorbeifahren.

lfd. Nr.		km Einzel	km Gesamt
38		1,2	17,2
Richtg. Waldbröl			

lfd. Nr.		km Einzel	km Gesamt
39		1,7	18,9
nach Neuklef			

lfd. Nr.		km Einzel	km Gesamt
40		0,05	18,95
nach Neuklef			

lfd. Nr. 41		km Einzel 0,35	km Gesamt 19,3
Peter-Steinmetzler-Str.			

lfd. Nr. 42		km Einzel 1,4	km Gesamt 20,7
In Hengstenberg Richtg. Faulmert Jetzt Tacho nullen			

lfd. Nr. 43		km Einzel 0,2	km Gesamt 0,2
nach Faulmert			

lfd. Nr. 44		km Einzel 0,6	km Gesamt 0,8
Faulmert			

lfd. Nr. 45		km Einzel 1,2	km Gesamt 2,0
Richtg. Elsenroth			

lfd. Nr. 46		km Einzel 1,7	km Gesamt 3,7
Richtg. Nümbrecht			

lfd. Nr. 47		km Einzel 3,4	km Gesamt 7,1
Richtg. Nümbrecht 2 km			

lfd. Nr. 48		km Einzel 0,4	km Gesamt 7,5
Richtg. Nümbrecht			

lfd. Nr. 49		km Einzel 0,3	km Gesamt 7,8
Gouviouxstr.			

lfd. Nr. 50		km Einzel 1,8	km Gesamt 9,6
Richtg. Ruppichteroth			

lfd. Nr. 51		km Einzel 0,6	km Gesamt 10,2
Richtg. Altennümbrecht			

lfd. Nr. 52		km Einzel 1,9	km Gesamt 12,1
Richtg. Buch			

lfd. Nr. 53		km Einzel 0,7	km Gesamt 12,8
am Schild "Gestüt Leckebusch" Richtg. Buch			

lfd. Nr. 54		km Einzel 0,3	km Gesamt 13,1
nach Buch 1 km			

lfd. Nr. 55		km Einzel 0,7	km Gesamt 13,8
Buch			

lfd. Nr. 56		km Einzel 0,8	km Gesamt 14,6
Haaner Dorfstraße			


lfd. Nr. 57		km Einzel 0,5	km Gesamt 15,1
Haaner Dorfstraße			

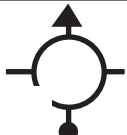
lfd. Nr. 58		km Einzel 0,6	km Gesamt 15,7

lfd. Nr. 59		km Einzel 1,2	km Gesamt 16,9
in Hoff			

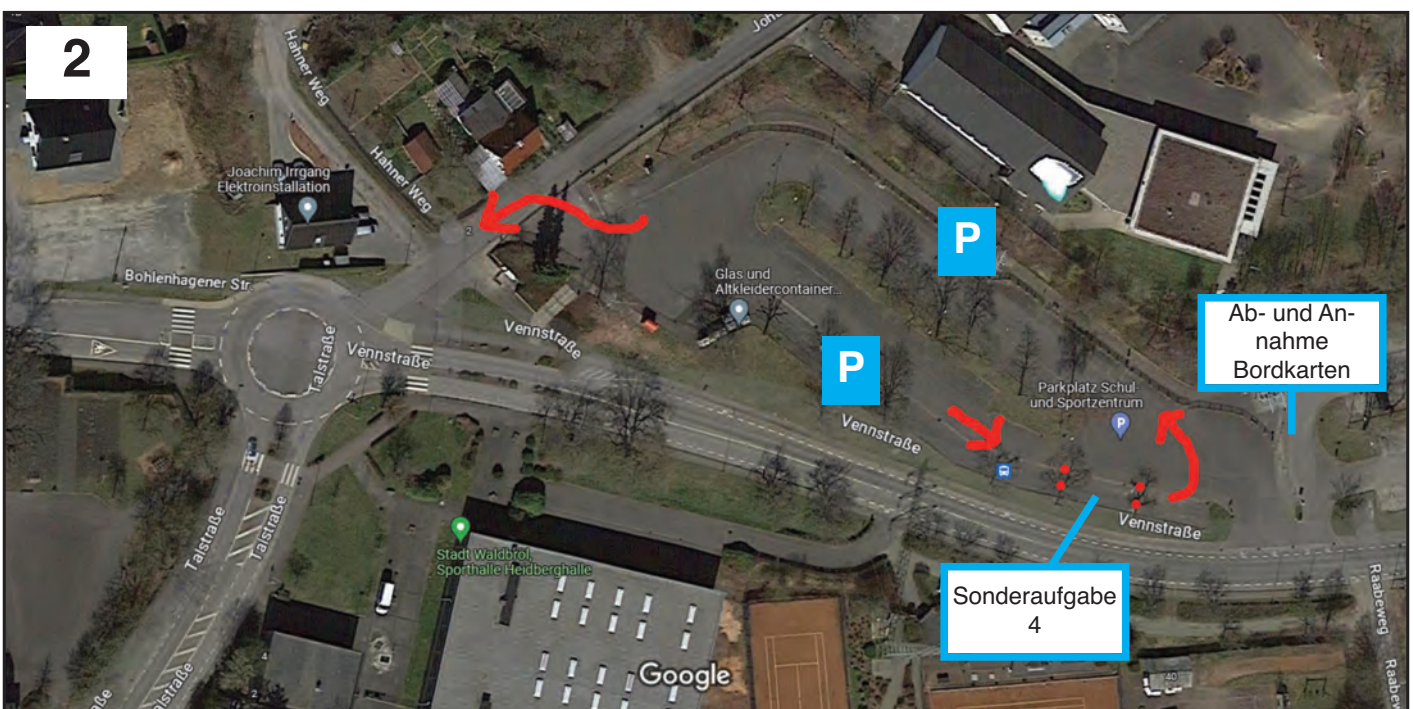
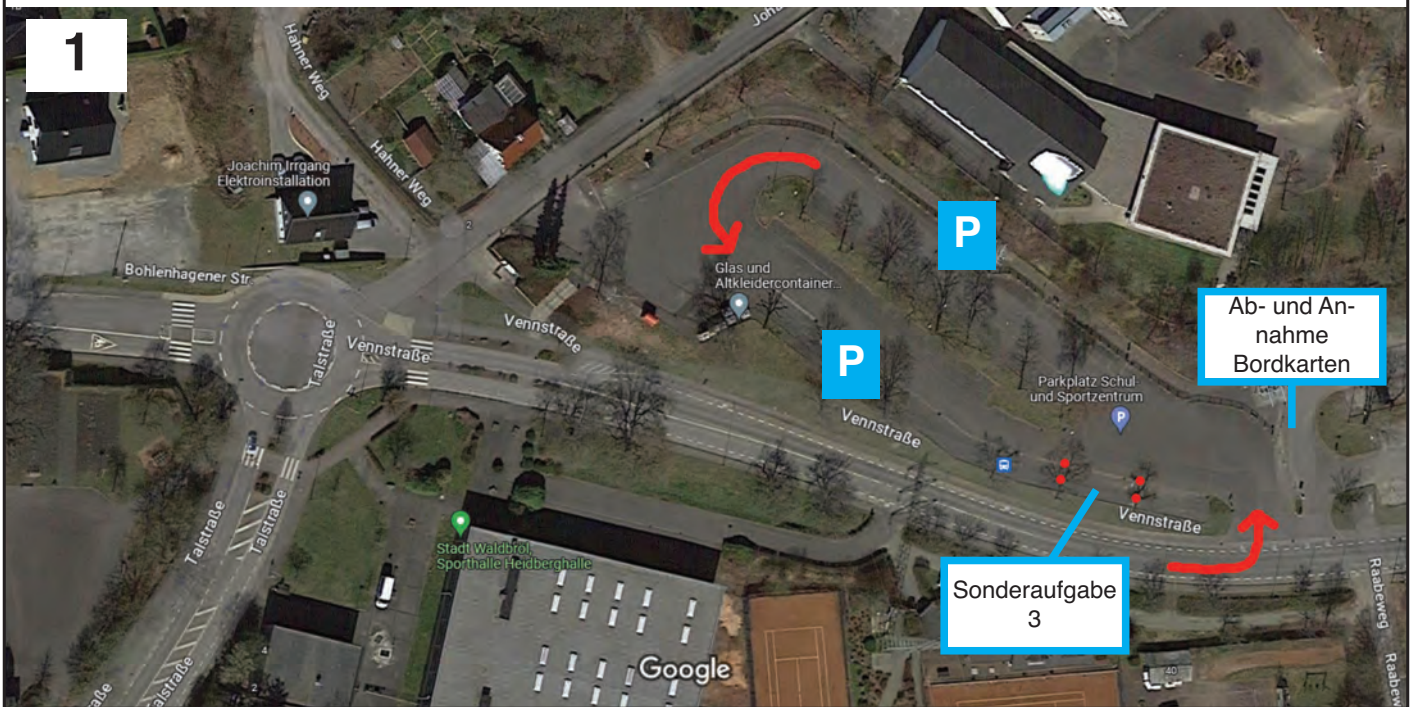
lfd. Nr. 60		km Einzel 0,1	km Gesamt 17,0
in Hoff Richtg. "LKW-Anlieger frei"			

lfd. Nr. 61		km Einzel 1,0	km Gesamt 18
Bohlenhagen			

lfd. Nr. 62		km Einzel 0,05	km Gesamt 18,05
Bohlenhagener Str.			

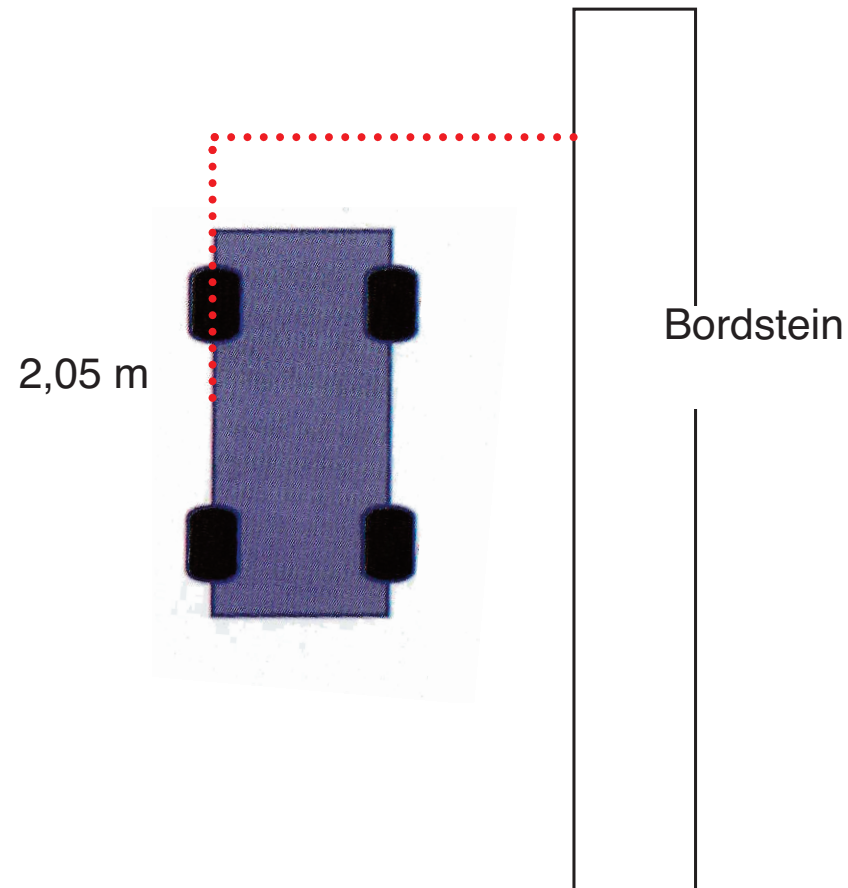
lfd. Nr. 62		km Einzel 0,55	km Gesamt 18,6
in Waldbröl			

Fahren Sie nun, wie auf dem Bild 1 zu sehen, in die erste Einfahrt zum Parkplatz. Geben Sie ihre Bordkarte ab und fahren dann weiter, wie die Pfeile zeigen zur **SONDERAUFGABE 3**. Anschließend parken Sie auf dem Gelände und machen Mittagspause. Nach der Mittagspause erhalten Sie Ihre Bordkarte 2 und fahren zuerst zur **SONDERAUFGABE 4**. Das Gelände verlassen Sie dann, wie auf Bild 2 zu sehen!



Sonderaufgabe 3

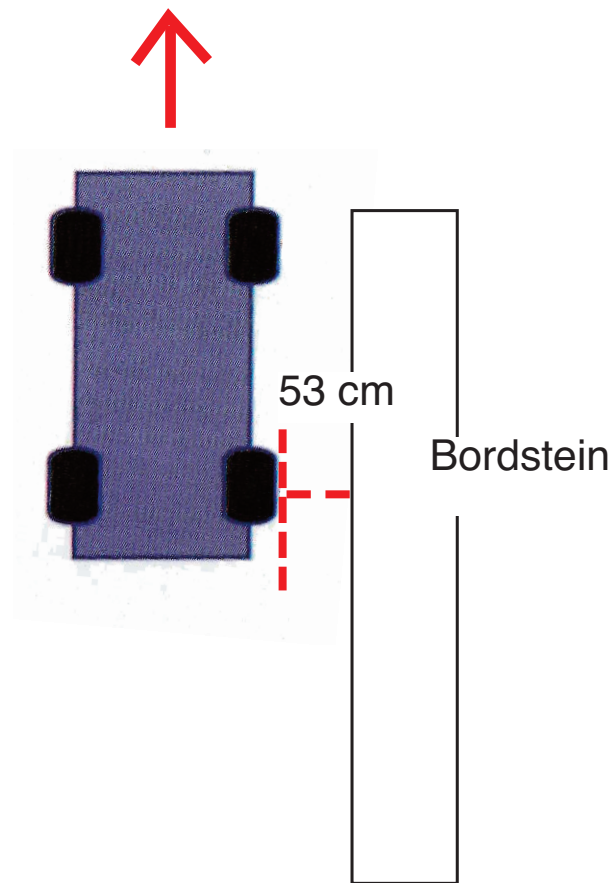
Fahren Sie so nahe an den Bordstein heran, dass die Flanke des linken Vorderreifens einen Abstand von 2,05 m zum Bordstein hat.



Da einige Teilnehmer unser Mess-System anzweifelten, hier eine Erläuterung:
Die Messlatte bestand aus zwei klappbaren Teilen - je 1,25 m breit. Die Mess-Skala war aber nur auf dem zweiten Teil angebracht und begann bei "0". Wenn der Helfer also z.B. 80 cm als Wert weitergab, wurden intern die 1,25 m hinzu addiert, somit war der tatsächliche Wert 2,05 m. Leider führte das zu einiger Verwirrung. Wir werden das zukünftig wieder anders machen.

Sonderaufgabe 4

Fahren Sie mit dem rechten Hinterrad auf genau 53 cm an den Bordstein heran
(Messung Reifenflanke)





FAHRTUNTERLAGEN

Etappe 2

Kategorie TOURISTIK




**ADAC-Oldtimer-Ausfahrt
für historische Automobile**

„Bergische Impressionen“



OVERATH - CYRIAX

am 29. Juli 2023



www.Bergische-Impressionen.com

„Bergische Impressionen“

2. ETAPPE

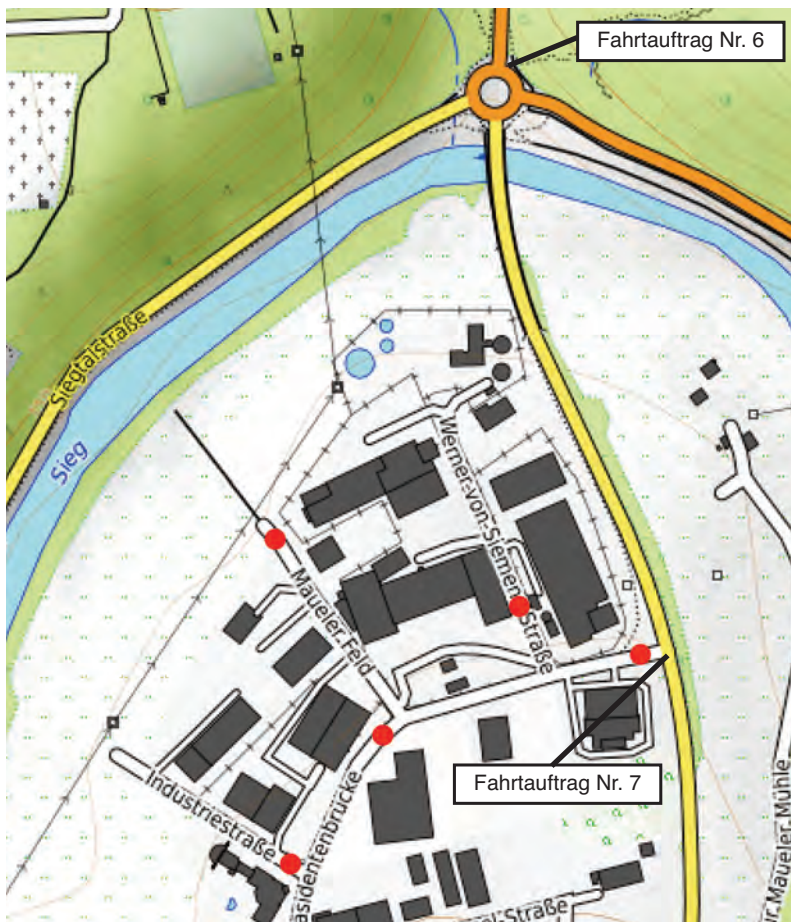
BORDBUCH 2023

TOURISTIK

Streckenlänge: ca. **62 km**, geplante Fahrzeit: **2:00 Std.** Die Wegbeschreibung erfolgt mit nachfolgendem Klartext. Wenn nichts anderes erläutert ist, folgen Sie dem Straßenverlauf bzw. der Vorfahrtstraße. Die Kilometrierung kann u. U. von Ihrem Wegstreckenzähler geringfügig abweichen.

lfd. Nr.	Wegbeschreibung	Hilfestellung	km Einzel	km Gesamt
Verlassen Sie den Parkplatz wie in Etappe 1 beschrieben. Bei der Einfahrt in den Kreisverkehr Tacho "nullen"				
1	Kreisverkehr 2. Ausfahrt	Talstraße	0	0
2	Kreisverkehr 2. Ausfahrt	Richtg. Gummersbach	0,6	0,6
3	Kreisverkehr 1. Ausfahrt	Richtg. Gummersbach	0,4	1,0
4	Abzweig rechts	Richtg. Altenkirchen	0,5	1,5
5	Kreisverkehr 1. Ausfahrt	Richtg. Altenkirchen	2,5	4,0
6	Kreisverkehr 2. Ausfahrt	Richtg. Mael	6,8	10,8

Bevor Sie mit Fahrtauftrag Nr. 7 weiterfahren, lösen Sie die **SONDERAUFGABE 5**.



Fahren Sie im Industriegebiet jeweils zum nächstliegenden Punkt, bis alle Punkte abgefahren sind. Dabei finden Sie die nachfolgenden Bilder in Fahrtrichtung **links und rechts** der Strecke. **Immer** wenn Sie unmittelbar daran vorbeifahren, notieren Sie den zugehörigen Buchstaben in das nächste freie Kästchen Ihrer Bordkarte. Sackgassen sind jeweils bis zum Ende zu fahren.



lfd. Nr.	Wegbeschreibung	Hilfestellung	km Einzel	km Gesamt
7	T-Abzweig rechts	Tacho nullen!	0	0
8	Abzweig links	Richtg. Rosbach	1,9	1,9
9	T-Abzweig rechts	Richtg. Dattenfeld	0,1	2,0
10	T-Abzweig rechts	Hauptstraße in Dattenfeld	3,6	5,6
11	Abzweig links	Auf der Niederecke Richtg. Eitorf	0,2	5,8
12	T-Abzweig rechts	Hauptstraße Richtg. Hennef	0,2	6,0
13	Abzweig rechts	Richtg. Ruppichteroth	1,7	7,7
14	Abzweig links	Richtg. Altenherfen	4,0	11,7
15	Kreuzung geradeaus	Richtg. Altenherfen	1,5	13,2
16	T-Abzweig rechts	Kämmerscheider Str. in Lüttershausen	1,5	14,7
17	Gabelung links		0,7	15,4
18	T-Abzweig links	in Wingenbach	0,5	15,9
19	Kreuzung rechts	Richtg. Schönenberg	0,4	16,3
20	T-Abzweig links	in Schönenberg Richtg. Bonn	1,9	19,4
	Achtung Blitze!!			
21	Abzweig rechts	Richtg. Birrenbachshöhe	2,2	21,6
22	Kreuzung links	Löbach 50	2,0	23,6
23	T-Abzweig links		1,0	24,6
	Jetzt Tacho wieder "nullen"			
24	T-Abzweig rechts		0,5	0,5

SONDERAUFGABE 6

Zusätzlich zu den sonstigen Kontrollen, notieren Sie zwischen Fahrtauftrag Nr. 24 und dem Ziel jeweils die **ersten beiden Buchstaben** der Ortseingangsschilder in Fahrtrichtung (nur rechts), an denen Sie unmittelbar vorbeifahren ins nächste freie Kästchen Ihrer Bordkarte.

